

Radweg Überetsch Bozen - Eppan - Kaltern



Die Radroute verbindet die Stadt Bozen mit dem Weinbaugebiet zwischen Eppan und Kaltern und mit dem Kalterer See. Die Radroute verbindet die Stadt Bozen mit dem Weinbaugebiet zwischen Eppan und Kaltern und mit dem Kalterer See.

Von Bozen aus führt die Strecke den Eisack entlang gen Süden bis zur Abzweigung "Meran- Eppan". Hier folgt der Weg der Etsch ein paar km nach Norden, dann geht es nach Eppan/Kaltern über eine Fachwerkbrücke. Hier, unter Schloss Sigmundskron, beginnt der Weg leicht anzusteigen.

An dieser Stelle verkehrte früher die Überetscher Bahn. Der Radweg windet sich hoch durch das Weinland zwischen Girlan und Frangart, durchquert ein paar Tunnels und erreicht schließlich, nach einer Unterführung, St. Michael. Vom ehemaligen Bahnhof St. Michael Eppan geht es weiter südwärts, der Weg verläuft bis zur Siedlung "Kreuzweg" parallel zu Straße.

Hier trennen sich die Routen: Wer zum Kalterer See fahren möchte, folgt den Wegweisern der "Radroute nach Auer", wer hingegen ins Dorf Kaltern möchte, folgt diesem Weg. Die Route zum Kalterer See ist kein reiner Fahrradweg, auf der Strecke dürfen Anrainer und Landwirte mit Auto und Traktor fahren, zudem wird der Weg nach Kaltern von Spaziergängern genutzt, also Vorsicht!

Bahn & Bike: Regionalzüge mit begrenzter Radmitnahme halten in: Bozen, Sigmundskron, Auer (4 km vom Kalterer See entfernt).

Anbindung an weitere Radrouten im Südtiroler Radwegenetz:


Bei Bozen: Radweg Eisacktal nach Klausen/Brixen

Bei Bozen Süd: Radweg Unterland nach Salurn/Trient

Bei Bozen Süd: Radweg Etschtal nach Meran


Beim Kalterer See: Weiterfahrt nach Auer Bahnhof (ca. 4 km) zum Radweg Unterland

Die hier beschriebene Radwanderroute ist nur abschnittsweise ein "Radweg" im engen Sinn. Sie folgt teils Nebenstraßen, auf denen auch Auto- bzw. Traktorverkehr erlaubt ist. Fahr vorsichtig!


 **Ausgangspunkt:**
Bozen

 **Dauer:**
01:25 h

 **Strecke:**
16,7 km

 **Höhenlage:**
von 236 bis 428 m ü.d.M.

 **Höhenunterschied:**
+198 m | -27 m

 **Wegweiser:**
Radweg Überetsch

 **Ziel:**
Kaltern

 **Untergrund/Wegart:**
asphaltiert, Abschnitte auf Feldwegen/Nebenstraßen, Tunnel (beleuchtet, keine Autos)

 **Empfohlene Jahreszeit:**
Jan Feb Mär **Apr** **Mai** Jun Jul Aug Sep **Okt** Nov Dez

