



# Radweg Unterland Bozen - Auer - Salurn




 **Ausgangspunkt:**  
Bozen


 **Dauer:**  
02:30 h


 **Strecke:**  
37,0 km

 **Höhenlage:**  
von 205 bis 269 m ü.d.M.

 **Höhenunterschied:**  
+10 m | -60 m

 **Wegweiser:**  
Radweg Unterland

 **Ziel:**  
Salurner Klausen (danach Fortsetzung der Radroute nach Trient und Verona)

 **Untergrund/Wegart:**  
durchgehend asphaltierter Radweg, kurze Abschnitte auf Feldwegen

 **Empfohlene Jahreszeit:**  

Jan	Feb	Mär	Apr	Mai	Jun	Jul	Aug	Sep	Okt	Nov	Dez
-----	-----	-----	-----	-----	-----	-----	-----	-----	-----	-----	-----

Unterland bis Salurn und weiter bis nach Trient verläuft der Radweg am Flussdamm seinen Hunger stillen und danach in der Liegewiese entspannen.

Von Sigmundskron der Etsch entlang bis zur Salurner Klausen zieht sich der Radweg, Teilstück der Via Claudia Augusta-Radroute Augsburg-Venedig, durch Südtirols Süden. Wer in Bozen startet, fährt erst mal den Radweg Eisacktal entlang und findet sich nach 20 Minuten mitten in einer Landschaft aus Obstgütern wieder. Vorbei an der Kreuzung nach Meran/Eppan, geht es über die Etschbrücke in die Frizzi Au, eine eigene Fraktion von Pfaffen und ein Flussbiotop. 10 Minuten später queren wir erneut die Etsch auf die linke Seite, und zwar über die weiße Pfattner Brücke.

Es geht weiter, an Leifers und Branzoll vorbei bis in die Nähe des Bahnhofes von Auer. Nach der Unterführung der Bahntrasse quert der Radweg eine Straße, dann geht es den Landgraben entlang an Neumarkt vorbei nach Laag und weiter bis Salurn Dorf. Hier haben wir Südtirols Landesgrenze und auch die Grenze des deutschen Sprachraumes erreicht, die Salurner Klausen.

Doch der Radweg hört hier nicht auf, sondern verläuft weiter durch die Weingüter der Piana Rotaliana bis nach Trient, und von dort sogar noch weiter in Richtung Verona. Radeln bis zum Gardasee oder in die Valsugana - ja das ist möglich! Zurück nach Südtirol kann man dann auch dank der Fahrradmitnahme mit der Regionalbahn gelangen.

**Bahn & Bike:** Regionalzüge mit begrenzter Radmitnahme halten in: Bozen, Leifers, Branzoll, Auer, Neumarkt, Margreid, Salurn, Mezzocorona, Lavis, Trient.  
Anbindung an weitere Radrouten im Südtiroler Radwegenetz:

Bei Bozen: Radweg Eisacktal nach Klausen/Brixen

Bei Bozen Süd: Radweg Überetsch nach Eppan/Kaltem

Bei Bozen Süd: Radweg Etschtal nach Meran

Bei Auer: Radroute zum Kalterer See

Bei Salurn: Weiterfahrt am Radweg durch das Trentino in Richtung Trient/Rovereto/Gardasee

Die hier beschriebene Radwanderoute ist nur abschnittsweise ein "Radweg" im engen Sinn. Sie folgt teils Nebenstraßen, auf denen auch Auto- bzw. Traktorverkehr erlaubt ist. Fahr vorsichtig!

